


XIV MIĘDZYSZKOLNY KONKURS WIEDZY TURYSTYCZNO – KRAJOZNAWCZEJ PTTK – 2021 r.



„Kolej na PTTK!”




KAROL CZERAN

Klasa V b

Szkoła Podstawowa nr 9 w Rzeszowie



POZNAJEMY KRAJOBRAZY POLSKI Z PTTK



Polska to kraj z pięknymi i różnorodnymi krajobrazami, pełen niezwykłych atrakcji turystycznych. PTTK od wielu lat organizuje wycieczki do tych malowniczych zakątków naszej wspaniałej Ojczyzny. Oddziały Towarzystwa odwiedziły praktycznie wszystkie regiony w Polsce. W tej prezentacji przedstawiono tylko niektóre z nich. Są to krajobrazy wybrane na podstawie wycieczek PTTK, między innymi Oddziału w Rzeszowie:

Slajd 3- Krajobraz nadmorski-Morze Bałtyckie

Slajd 4- Krajobraz pojezierzy-Pojezierze Mazurskie

Slajd 5- Krajobraz nizinny-Polesie Lubelskie

Slajd 6- Krajobraz wyżynny lessowy-Płaskowyż Nałęczowski

Slajd 7-Krajobraz Pogórza Karpackiego-Pogórze Przemyskie

Slajd 8-Krajobraz gór średnich- Beskid Sądecki

Slajd 9- Krajobraz wysokogórski-Tatry



Z pewnością Towarzystwo będzie organizować kolejne wyprawy, dlatego teraz ...



„KOLEJ NA PTTK!”





KRAJOBRAZ NADMORSKI – MORZE BAŁTYCKIE




- Bałtyk to jedyne morze w Polsce, położone na północy naszego kraju.
- W krajobrazie nadmorskim nie ma większych wzniesień, jedynie miejscami występują urwiste klify, np. w Gdyni. Przeważają piaszczyste plaże i wydmy, które tworzą niesamowite widoki.
- Nad Morzem Bałtyckim żyje dużo ptaków nadmorskich. Do najpopularniejszych należy zaliczyć wiele gatunków mew.



- Wybrzeże jest oblegane przez turystów, szczególnie latem. Można się wtedy opalać na plaży, obserwować i karmić mewy, bawić się w piasku i w wodzie oraz pływać.
- Po Bałtyku kursują statki wycieczkowe, np. Czarna Perła.



KRAJOBRAZ POJEZIERZY- POJEZIERZE MAZURSKIE




- To region położony w północno-wschodniej Polsce o powierzchni ok. 13 tys. km².
- Cechy charakterystyczne krajobrazu nadmorskiego to duża ilość jezior oraz łąk. Jest to teren raczej płaski, pokryty bagnami i torfowiskami. Wysokość wzniesień Pojezierza przekracza miejscami 300 m n.p.m.




- Jeziora tworzą tu atrakcyjne szlaki wodne, po których można pływać kajakami i żaglówkami. Popularne jest też wędkowanie i wypoczynek na plaży.
- Znane miasta na Pojezierzu: Olsztyn, Suwałki, Ełk, Mrągowo i Augustów.





KRAJOBRAZ NIZINNY -POLESIE LUBELSKIE



- To jeden z najmniejszych regionów w Polsce, który stanowi północno-zachodnią część krainy Polesia, w większości położonej na Ukrainie i Białorusi.
- Cechy charakterystyczne krajobrazu to przewaga równin, torfowisk i lasów. Występuje tu też bardzo dużo bagien i łąk.



- Na Polesiu Lubelskim żyje wiele ciekawych gatunków roślin i zwierząt, np. żółwie błotne. Jest to gatunek zagrożony wyginięciem i trudno go spotkać w naturze.
- Bardzo popularne w tym regionie są wędrowki po lasach i obserwacje zwierząt, np. zajęców.
- Oddział PTTK Rzeszów poznawał uroki Polesia Lubelskiego w 2019 roku .



KRAJOBRAZ WYŻYNNY LESSOWY – PŁASKOWYŻ NAŁĘCZOWSKI



- Region naturalny w Polsce południowo-wschodniej o powierzchni 615 km², stanowiący część Wyżyny Lubelskiej.
- Obszar pokrywa warstwa skał lessowych, w których pod wpływem erozji wodnej powstały malownicze wąwozy.



Jednym z najpiękniejszych jest Wąwóz Korzeniowy w Kazimierzu Dolnym. Rośnie tam dużo drzew z wielkimi, odłoniętymi korzeniami, między którymi można spacerować i się wspinać. Po bokach są wysokie, pionowe skały w żółtawym kolorze. Korzenie tworzą fantastyczne kształty, dlatego Wąwóz jest wielką atrakcją turystyczną, szczególnie jesienią, kiedy drzewa i liście są bardzo kolorowe. W 2016 roku dotarła tam również wycieczka zorganizowana przez Oddział PTTK Rzeszów.



KRAJOBRAZ POGÓRZA KARPACKIEGO- POGÓRZE PRZEMYSKIE



- Ten region to częsty cel wędrówek Oddziału PTTK w Rzeszowie. Leży na południu Polski przy granicy z Ukrainą. Występują tu liczne pagórki, które przecinają doliny rzek i potoków. W większości wysokość wzniesień wynosi od 300 do 600 m n.p.m. Na północy i zachodzie granicę Pogórza wyznacza malownicza rzeka San.
- Jest ono uważane za najdzikszą i najciekawszą część Pogórza Karpackiego i nazywane jest „*Małymi Bieszczadami*”, gdyż rośnie tam bardzo dużo lasów, a miejscami osady ludzi występują bardzo rzadko.




- Znanymi miejscami na Pogórzu są Przemyśl, Krasieczyn i Kalwaria Pałacowska.
- Popularne formy aktywności to jazda na rowerze, wędrówki po lasach, biwaki nad Sanem, rejsy po rzece i obserwacja zwierząt.



KRAJOBRAZ GÓR ŚREDNICH – BESKID SĄDECKI



- Beskid Sądecki – pasmo górskie w Karpatach Zachodnich, które zajmuje obszar ok. 670 km².
- Krajobraz charakteryzują góry o maksymalnej wysokości ok. 1200 m, które układają się w szerokie pasma i są porozcinane głębokimi dolinami. Zbocza gór są strome, a pomiędzy nimi znajdują się wysoko położone polany. Dzięki temu w Beskidzie Sądeckim możemy podziwiać przepiękne widoki.
- Bardzo ciekawymi miejscowościami w tych górach są Krynica Górská i Muszyna. W lecie można tam jeździć na rowerze, a zimą na nartach lub na skuterach śnieżnych.
- Oddział PTTK w Rzeszowie również organizuje wyjazdy pieszo- narciarskie w Beskid Sądecki ❄️❄️❄️❄️❄️❄️



KRAJOBRAZ WYSOKOGÓRSKI- TATRY

- Tatry to najwyższe góry w Polsce. Osiągają wysokość do ok. 2500 m n.p.m. Najwyższy szczyt to Rysy- 2499 m n.p.m.
- Krajobraz Tatr jest inny niż w górach średnich. Występują tu głębokie doliny, niektóre w kształcie litery U. Stoki są tu również strome, ale między szczytami pojawiają się raczej skaliste grzbiety. Żyje tu wiele niespotykanych gatunków roślin i zwierząt, a na polanach i halach często widać pasące się owce. To jedyny w Polsce rodzaj krajobrazu typu alpejskiego.



Oprócz sportów zimowych w Tatrach bardzo popularna jest też wspinaczka wysokogórska. Na terenie Tatrzańskiego Parku Narodowego działa 8 schronisk należących do PTTK, gdzie turyści mogą odpocząć wędrując po szlakach.



MATERIAŁY ŹRÓDŁOWE WYKORZYSTANE W PREZENTACJI

I Strony internetowe:

1. <http://www.pttk.pl/>
2. <http://www.pttk.rzeszow.pl/>
3. <http://wlaczpolske.pl/index.php?etap=10&i=979>
4. http://encyklopedia.warmia.mazury.pl/index.php/Pojezierze_Mazurskie
5. <https://wczasypolskie.pl/pojezierze-mazurskie>
6. https://pl.wikipedia.org/wiki/Polesie_Zachodnie
7. <https://www.lubelskieklimaty.pl/panorama-lubelszczyzny/krainy-geograficzne/kraina-wielkich-dolin/polesie-lubelskie.html>
8. https://pl.wikipedia.org/wiki/Płaskowyż_Naęczowski
9. <https://hasajacezajace.com/wawoz-korzeniowy-dol/>
10. https://www.naukowiec.org/wiedza/geografia/pogorza-polski_3874.html
11. <https://www.zielonepodkarpacie.pl/pasma-gorskie/pogorze-karpackie/>
12. https://pl.wikipedia.org/wiki/Beskid_Sądecki
13. https://nowosadecki.pl/edc_media/Manager/Galerie/Publikacje/2019/Pdf2019/Sadeckie-skarby-natury-2019-www.pdf
14. <https://zpe.gov.pl/a/tatry---krajobraz-gor-wysokich/D1Fd2Q5qn>
15. <https://tpn.pl/zwiedzaj/turystyka/schroniska-turystyczne>

II Zdjęcia:

1. **Balawejder Monika** –Pojezierze Mazurskie
2. **Krowiak- Czeran Justyna**- pozostałe regiony