

Wędruj z nami bieszczadzskimi szlakami

„Wędruj z nami...”



Data i miejsce: 10 grudzień 2022, Rzeszów

Autor: **Szymon Pręcki**

Klasa: **5a**

Nazwa szkoły: **SP10**

ZAPRASZAMY NA TRZYDNIOWĄ WYCIECZKĘ W BIESZCZADY

Plan trzydniowej wycieczki


Dzień 1



Zwiedzanie Soliny

- Wyjazd z Dworca Lokalnego w Rzeszowie do miejscowości Solina
- Przejazd kolejką gondolową w Solinie i wejście na wieżę widokową
- Przejście tamą nad Soliną
- Obiad
- Wyjazd do Rezerwatu Sine Wiry
- Wędrówka przez Sine Wiry
- Przyjazd do Hotelu
- Ognisko integracyjne

Dzień 2



Atrakcje w Mucznym

- Śniadanie
- Zwiedzanie Zagrody pokazowej Żubrów
- Zwiedzanie Muzeum Przyrodniczego
- Wyjście na wieżę widokową w Jeleniowatych (907 m n.p.m)
- Obiad
- Wizyta w plenerowym Muzeum Wypału Węgla Drzewnego
- Kolacja

Dzień 3



Zwiedzanie gór i przyrody

- Śniadanie
- Wejście na Połoninę Cyrańską
- Obiad
- Przyjazd do Majdanu
- Przejazd Bieszczadzką Kolejką Leśną do Balnicy
- Powrót do Rzeszowa

Dzień 1: Zwiedzanie Soliny, największego sztucznego zbiornika wodnego




Jezioro Solińskie

Jezioro ma powierzchnię 22 km² oraz 472 mln m³ pojemności



Zapora Solińska

Spacer po koronie największej tamy w Polsce



Zapora z lotu ptaka

Zapora ma 81,8 m wysokości i 664 m długości

Przejazd widokową kolejką gondolową Solina w obie strony



Kolejka gondolowa

Rozpoczynamy na stacji Plasza
Podróż kolejką ma 1,5-kilometra trasy



Gondola

Po 5 minutach docieramy na Górę Jawor

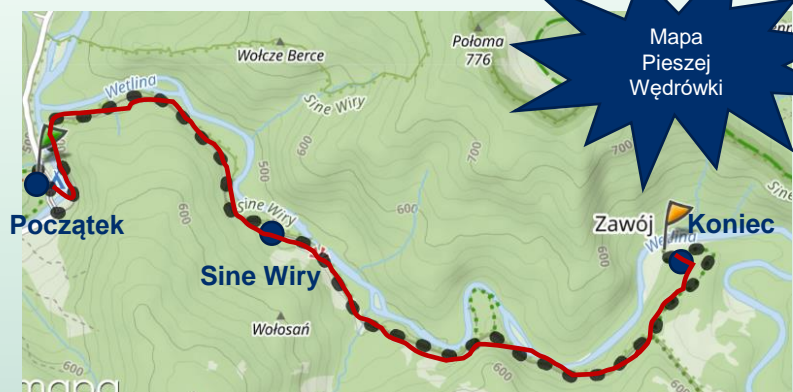


Wieża widokowa

Wejście na wieżę widokową, z której zobaczymy niepowtarzalną panoramę jeziora



Dzień 1: Przejazd do Rezerwatu Przyrody Sine Wiry w Bieszczadach



Mapa
Pieszej
Wędrówki




Łoś z
Zawoju

Sine Wiry znajdują się pomiędzy Cisną, a Soliną. Parking znajduje się w miejscowości Polanka nad rzeką Wetlinką.

Zajmuje powierzchnię ok. 450 hektarów. W rezerwacie zobaczymy 350 gatunków roślin naczyniowych.

Trasa nie jest trudna. Trwa około 3 godziny. Prowadzi głównie drogą prostą, czasem trzeba podejść pod górę. Podczas wędrówki po drodze natrafimy na trzy punkty widokowe.



Sine
Wiry

Zobaczymy piękny krajobraz, głazy i kamienie, które wystają ponad lustro wody. Ujrzymy mocne wiry wody.



Na trasie zobaczymy „Łośia z Zawoju” - drzewo, które przypomina zwierzę łośia. Legenda głosi, że kiedy poziom wody w rzece podniesie się i Łoś z Zawoju się jej napije- to będzie powódź.

Dzień 2: Wizyta w Zagrodzie Żubrów oraz Muzeum Przyrodniczym w Muczny

Zagroda Pokazowa Żubrów to jedna z największych atrakcji turystycznych Bieszczad.

Znajduje się przy drodze Stuposiany – Tarnawa Niżna, ok. 2 km przed miejscowością Muczne. Na powierzchni leśnej ok. 8 ha można obserwować żubry w naturalnym środowisku.

Teren porośnięty jest starymi jodłami i świerkami, a przez środek przepływa potok Czerwony, dostarczający zwierzętom wody.



Zagroda Żubrów



Muzeum Przyrodnicze



W Muzeum Przyrodniczym można podziwiać między innymi żubra lub jelenia w naturalnym dla niego środowisku w poszczególnych porach roku.

Zobaczymy również bociana czarnego, puszczyka uralskiego, rysia, wilka, dzika, borsuka, żmiję zygzakowatą i niedźwiedzia brunatnego.

Ujrzymy także rzadkie gatunki roślin, które występują tylko w Bieszczadach.

Dzień 2: Wyjście na wieżę widokową w Jeleniowatych (907 m n.p.m)



Wejście na wieżę rozpoczynamy od strony Centrum Leśnictwa. Pokonujemy 1,5 kilometra krótszą trasą, ale bardziej stromą.

Zejście ze szczytu prowadzi dłuższą trasą, ale łagodniejszą. Przy okazji można podziwiać malownicze krajobrazy Bieszczad.



Na miejscu podziwiamy przepiękne widoki szczytów bieszczadzkich tj. Halicz, Bukowe Berdo, Krzemieniec, Wielka i Mała Rawka, Połoninę Wetlińską, Cyrańską, i inne. Po przeciwnej stronie oglądamy przepiękne szczyty Ukraińskich Bieszczad.

Dzień 2: Wizyta w kościółku Św. Huberta w Muczny



Kościółek
w
Muczny



Kościół Św. Huberta ma góralski styl, a w środku oryginalny wystrój z imponującym żyrandolem z jelenich poroży, który waży 81 kilogramów.

Wizyta w plenerowym Muzeum Wypału Węgla Drzewnego

Wypalany jest tutaj węgiel drzewny. To charakterystyczny dla bieszczadzskich lasów widok, a praca smolarzy obrosła legendą.

W tym celu wybudowano mielerz, ustawiono retorty, umieszczono barak wykorzystywany w celach mieszkalnych przez wypalaczy. Ustawiono tablicę edukacyjną, z treściami dotyczącymi funkcjonowania wypału węgla drzewnego.



Muzeum
Wypału
Drewna




Dzień 3: Wejście na Połoninę Caryńską (1297 m n.p.m.)



Połonina Caryńska to jedna z najjaśniejszych bieszczadzkich gwiazd. Ma 1297 metrów n.p.m.

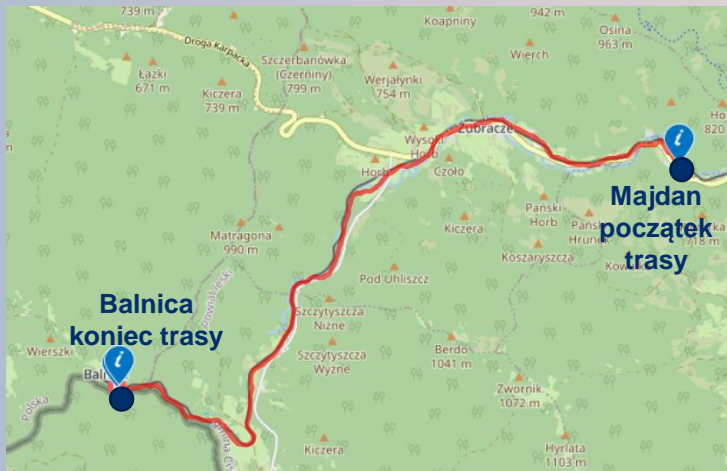
Gwarantuje turystom wyśmienite widoki, wiatr we włosach i uśmiech na twarzy.

Połonina rozciąga się na długość ok. 4,5 kilometra pomiędzy miejscowościami Brzegi Górne oraz Ustrzyki Górne.



Wejście na Połoninę od strony Brzegów Górnych jest dość trudne, ale szybkie. Trwa około 2 godzin. Zejście do Ustrzyk trwa około 1,5 godziny i jest łagodniejsze. Wędrówka grzbietem Połoniny Caryńskiej jest niezwykle przyjemna. Oglądamy piękną przyrodę oraz górki i pagórki ze swoimi pofalowanymi kształtami.

Dzień 3: Przejazd Bieszczadzką Kolejką Leśną



Przejazd Bieszczadzką Kolejką Leśną to niezapomniany rejs przez morze karpackiej puszczy, która porasta bieszczadzkie doliny.

Bieszczadzka ciuchcia jest ulubioną atrakcją wielu turystów, zarówno dorosłych, a w szczególności dzieci.



Doświadczamy cudownych przeżyć Bieszczadzkich atrakcji wizytując zabytkowy budynek stacji kolejowej.

Klimatyczne wagoniki ciągnące się kilometrami przez malownicze doliny kolejki wąskotorowej sprawiają dużo radości i przyjemności.

Całość trasy to 9,5 km, a podróż trwa niecałą godzinę w jedną stronę.

Materiały źródłowe wykorzystane w prezentacji

Zdjęcia z prywatnego zbioru i własne opracowania

Wikipedia i inne źródła internetowe

Sine Wiry w Bieszczadach - szlak do rezerwatu przyrody

Mapa trasy i opis (mynaszlaku.pl)